Образец по чл. 53, ал. 6 от НСГ

Одобрил: инж. Илко Арнаудов
/име, фамилия и подпис/:
дата: 11.10.24 г.,
№ и дата на удостоверението за упражняване на лесовъдска практика: 14006/11.12.2019 г

Утвърдил: директор инж. Илко Арнаудов
име, фамилия /подпис:
/попълва се само в случаите на чл. 53, ал. 4 от НСГ/
дата: 18.11.24 г.,
№ и дата на удостоверението за упражняване на лесовъдска практика: 3905/05.02.2013 г.

ТЕХНОЛОГИЧЕН ПЛАН № 1

За добив на дървесина от отдел 25 подотдел е
На ТП ДГС „ Ракитово „ */попълва се само за държавни гори/*
Община Ракитово ; Землище Кръстилово;
имот с (кадастрален идентификатор/КВС) №....., */попълва се само за недържавни гори/*

I. Схема за добива на дървесина от насаждението

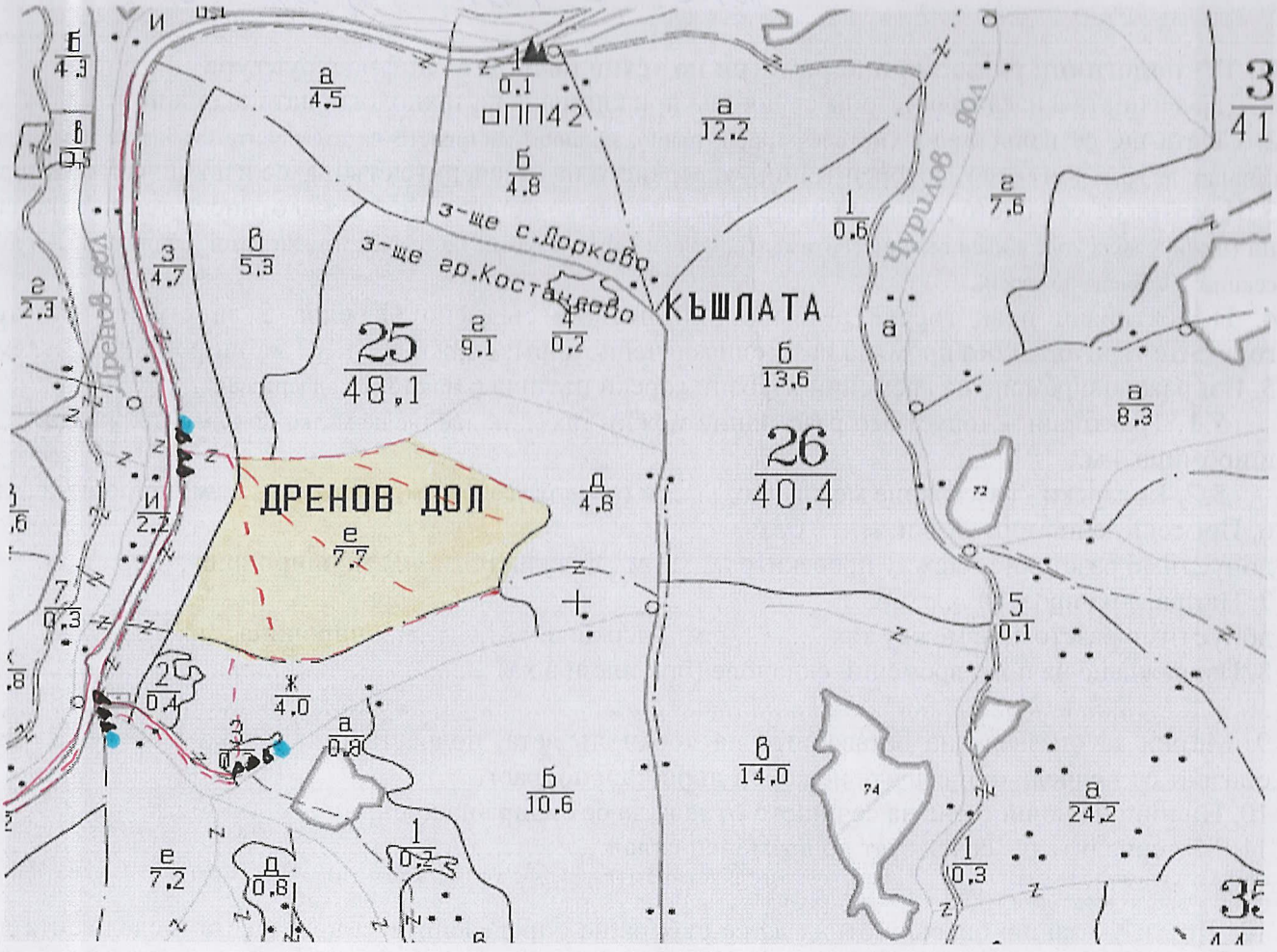

Легенда:

- проектирани коларски вр. извозни пътища
- проектирани тракторни вр. извозни пътища
- съществуващи извозни пътища
- временен склад Дренов дол
- съществуващ автомобилен път
- трасе на въжена линия
- просека
- проектиран автомобилен път
- кат. на насаждението
- място за отпадъци и ГСМ

На схемата задължително се нанасят контурите на насаждението/имота, съществуващите и проектирани временни горски пътища, просеките, просеките за въжени линии, извозни пътища, временни складове както и връзката им със съществуващата автомобилна пътна мрежа.

II. Характеристика на насаждението

1.Вид на сечта пробирка / интензивност 15 %
Втори вид сеч ..... / интензивност ..... %
2.Площ на подотдела 7,7 ха Размер на сечището 2,4 ха
3. Състав по план/програма благун 8, к. габ 2, действителен благун 8, к. габ 2

4. Запас на 1 ха: с клони.....64.....куб.м/ха , без клони .....58.....куб. м/ха.
5. Среден наклон на терена .....18.....градуса.
6. Очакван добив от маркираната дървесина .....69.....лежаща маса, куб.м.

дърв. вид / категория						дърв. вид / категория	Благун гр							
едра						дребна							вър-	
средна						дърва	59	10					шина	8

7. Наличие и характеристика на подраста преди сечта (състав, възраст, средна височина, % на покритие) .....
.....
8. Средно извозно разстояние ...150м.;
9. Други характеристики на насаждението (*токовища, сватбовища, надлесни дървета, сервитутни, защитени територии, Натура 2000, защитени видове описани в доклада за гори с висока консервационна стойност, мъртва дървесина, водосборни зони, биологично разнообразие и др.*) ВКС- 2, ВКС- 4, ВКС-6
.....
.....

II. Технологични указания и параметри на технологичната инфраструктура

1. Дървесината в насаждението да се добива при спазване на технологичната схема по т. I
2. Сечта ще се извършва с (моторен трион, ръчно, машини; кастренето на отсечените стъбла се извършва: в сечище, на временен склад) .моторен трион , кастренето на отсечените стъбла се извършва в сечището.
3. Извозът от сечището до временните складове ще се осъществява с животинска теглителна сила на (цели стъбла, дълги/къси секции, сортименти, чипс и др); с влачене по терена, изцяло натоварени на къси и дълги секции с влачене по терен .
4. Проектирани нови горски автомобилни пътища съгласно Наредба 5 за строителството в горските територии без промяна на предназначението им: дължина .....м. широчина .....м.
5. Изграждане/ремонт на временни извозни горски пътища (вярното се подчертава):
   5.1. Тракторни – допустимо разстояние между тях .....м (не по-малко от 40 м), дължина .....м, широчина 4 м.
   5.2. Коларски - разстояние между тях.....м (не по-малко от 40 м), дължина .....м, широчина ... м
6. Просеки за въжени линии: ..... бр.
допустимо разстояние между просеките ..... м., дължина ..... м., широчина ..... м.
7. Направа на просеки .....бр.
допустимо разстояние между тях .....м., дължина .....м., широчина ..... м.
8. Изграждане на нови временни складове (бр., площ в ха) .....
.....
9. Мерки за опазване на оставащите на корен дървета, подраста, младиняка и почвата да се опазват от повреди оставащите на корен дървета и подраст.
10. Начини на почистване на сечището отпада да се събира на купчини.
11. Материалите ще се извозят до временен склад.....
когато мястото на временния склад няма данни, позволяващи точното му определяне или попада извън мащаба на схемата по т. I, се посочват географските му координати в градуси, минути и секунди.
12. Други указания: битовия отпад да се събира на определените за него места и след сечта да се изхвърли извън горските територии.
Да се изнасят битовите отпадъци от сечището извън горските територии на определените за това места.
13. Всички операции по подготвителните и основните работи да се извършват съгласно изискванията на Правилника за здравословни и безопасни условия на труд в горите и правилата за противопожарна безопасност в горите.

Изготвил Христо Христов ...../*подпис, име и фамилия/*
дата:.....г.,
Място на издаване ГСУ „ Ракитово ”
№ и дата на удостоверението за упражняване на
лесовъдска практика: 3675/20.02.11г.

ЗАПОЗНАТ с технологичния план: ...../попълва се след издаването на позволителното за сеч/
Лицето по чл. 108, ал. 2 от ЗГ, на което е издадено позволително за сеч № .....
...../трите имена, подпис, дата - /
№ и дата на удостоверението за упражняване на лесовъдска практика: .....

Образец по чл. 53, ал. 6 от НСГ

Одобрил: инж. Илко Арнаудов

/име, фамилия и подпис/:

дата: 11.10.24 г.,

№ и дата на удостоверението за упражняване на лесовъдска практика: 14006/11.12.2019 г.

Съгласувал: .....

/име, фамилия,/ подпис: .....

/попълва се само в случаите на чл. 53, ал. 4 от НСГ/

дата: ..... г.,

№ и дата на удостоверението за упражняване на лесовъдска практика: .....

ТЕХНОЛОГИЧЕН ПЛАН № 1.

За добив на дървесина от отдел 18 подотдел е

На ТП ДГС „Ракитово" */попълва се само за държавни гори/*

Община .....; Землище .....;

имот с (кадастрален идентификатор/КВС) №....., */попълва се само за недържавни гори/*

I. Схема за добива на дървесина от насаждението

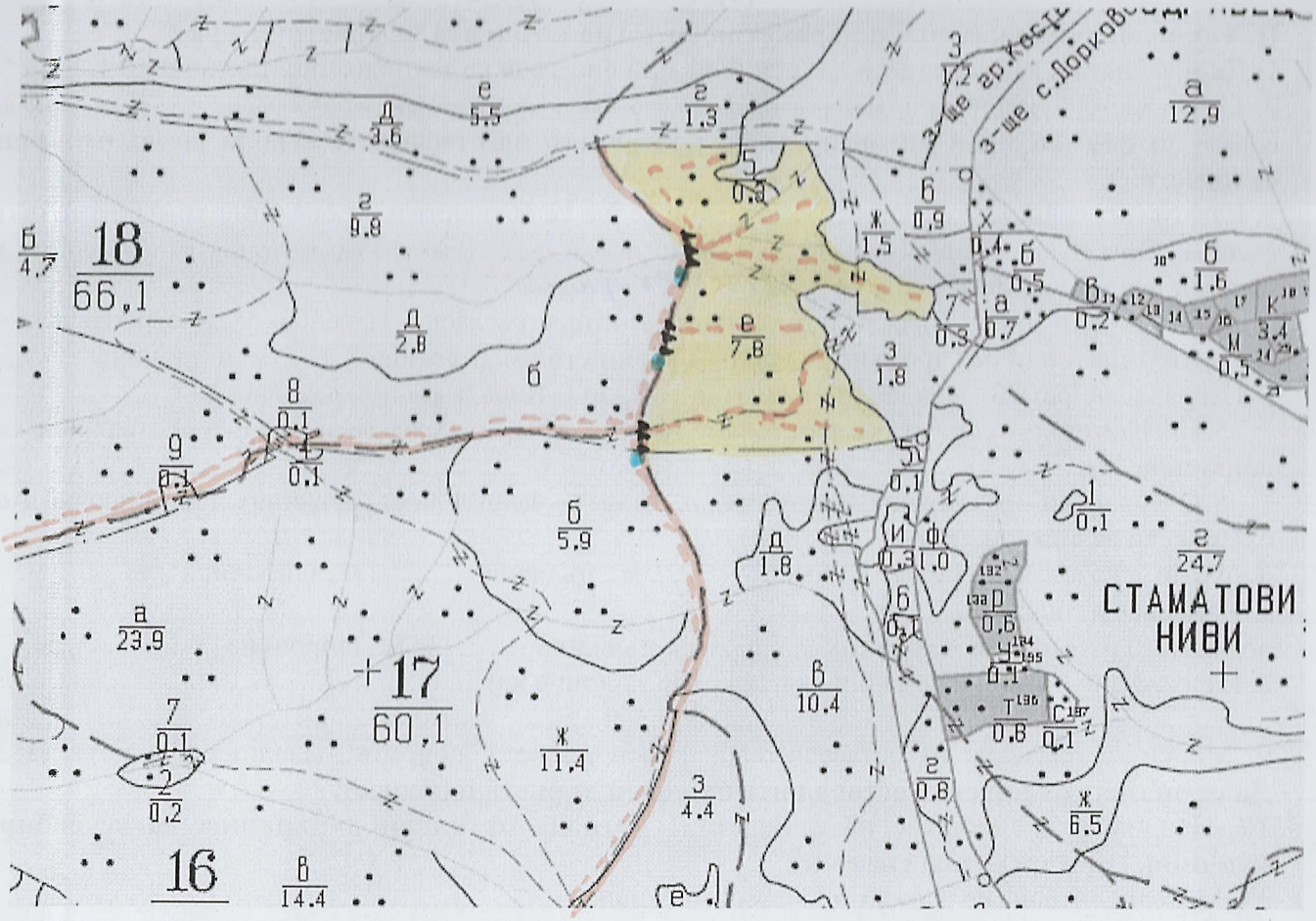

Легенда:

- ±±±± проектирани коларски вр. извозни пътища
- ------ съществуващи извозни пътища
- ═══ съществуващ автомобилен път
- ∿∿∿∿ просека
- място за отпадъци и смяна на ГСМ
- »»»»» проектирани тракторни вр. извозни пътища
- ▲▲▲ временен склад Дренов дол
- xxxxxx трасе на въжена линия
- =+=+=+= проектиран автомобилен път
- сечище

На схемата задължително се нанасят контурите на насаждението/имота, съществуващите и проектирани временни горски пътища, просеките, просеките за въжени линии, извозни пътища, временни складове както и връзката им със съществуващата автомобилна пътна мрежа.

II. Характеристика на насаждението

1.Вид на сечта ..... прореждане ...../ интензивност 13 ....%

Втори вид сеч ...../ интензивност .....%

2.Площ на подотдела ...7,8..... ха Размер на сечището ...7,8..... ха
3. Състав по план/програма....б.бор 10....., действителен....б.бор 10.....
4. Запас на 1 ха: с клони.....куб.м/ха , без клони ...230....куб. м/ха.
5. Среден наклон на терена 285.....градуса.
6. Очакван добив от маркираната дървесина ..228.....лежаща маса, куб.м.

дърв. вид / категория	б.бор					дърв. вид / категория	б.бор						
едра	22					дребна	1					вър-	
средна	120					дърва	85					шина	36

7.Наличие и характеристика на подраста преди сечта (състав, възраст, средна височина, % на покритие) .....
8. Средно извозно разстояние ...300 м.;
9. Други характеристики на насаждението (*токовища, сватбовища, надлесни дървета, сервитути, защитени територии, Натура 2000, защитени видове описани в доклада за гори с висока консервационна стойност, мъртва дървесина, вододайни зони, биологично разнообразие и др.)*
.....ВКС – 2, ВКС – 6.....

II. Технологични указания и параметри на технологичната инфраструктура

1. Дървесината в насаждението да се добива при спазване на технологичната схема по т. I
2. Сечта ще се извършва с (моторен трион, ръчно, машини; кастренето на отсечените стъбла се извършва: в сечище, на временен склад) **моторен трион, кастренето на отсечените стъбла ще се извършва в сечището.**
3. Извозът от сечището до временните складове ще се осъществява с **със животинска теглителна сила** на (цели стъбла, дълги/къси секции, сортименти, чипс и др.; с влачене по терена, изцяло натоварени) **на къси секции, с влачене по терена.** и дълги секции.
4. Проектирани нови горски автомобилни пътища съгласно Наредба 5 за строителството в горските територии без промяна на предназначението им: дължина .....м. широчина .....м.
5. Изграждане/ремонт на временни извозни горски пътища (вярното се подчертава):
   5.1. Тракторни – допустимо разстояние между тях .....м (не по-малко от 40 м), дължина .....м, широчина 4 м.
   5.2. Коларски - разстояние между тях.....м (не по-малко от 40 м), дължина .....м, широчина ... м
6. Просеки за въжени линии: ..... бр.
допустимо разстояние между просеките ..... м., дължина ..... м., широчина ..... м.
7. Направа на просеки .....бр.
допустимо разстояние между тях .....м., дължина .....м., широчина ..... м.
8. Изграждане на нови временни складове (бр., площ в ха) .....
.....
9. Мерки за опазване на оставащите на корен дървета, подраста, младиняка и почвата .....
Да се опазват от повреди оставащите на корен дървета и подраст.
10. Начини на почистване на сечището.... **Отпада от клони и вършина да се събира на купчини, същевременно със сечта.**
11. Материалите ще се извозят до временен склад.....
когато мястото на временния склад няма данни, позволяващи точното му определяне или попада извън мащаба на схемата по т. I, се посочват географските му координати в градуси, минути и секунди.
12. Други указания: **Да се изнасят битовите отпадъци от сечището извън горските територии на определените за това места.**
Да се изнасят битовите отпадъци от сечището извън горските територии на определените за това места.
13. Всички операции по подготвителните и основните работи да се извършват съгласно изискванията на Правилника за здравословни и безопасни условия на труд в горите и правилата за противопожарна безопасност в горите.

Изготвил:....Ахед Христо Христов..... /*подпис, име и фамилия*/
дата:..01.10.2024..г.,
Място на издаване...Р.С.У. „Дорково"
№ и дата на удостоверението за упражняване на
лесовъдска практика: 3675/20.07.11г.

ЗАПОЗНАТ с технологичния план: ...../попълва се след издаването на позволителното за сеч/
Лицето по чл. 108, ал. 2 от ЗГ, на което е издадено позволително за сеч № .....
.....
/ трите имена, подпис, дата - /
№ и дата на удостоверението за упражняване на лесовъдска практика: .....

Образец по чл. 53, ал. 6 от НСГ

Одобрил: инж. Алко Арнаудов

/име, фамилия и подпис/:

дата: 11.10.24 г.,

№ и дата на удостоверението за упражняване на лесовъдска практика: 14006/11.12.2013 г.

Утвърдил: .....

/име, фамилия, подпис: .....

/попълва се само в случаите на чл. 53, ал. 4 от НСГ/

дата: .....г.,

№ и дата на удостоверението за упражняване на лесовъдска практика: .....

ТЕХНОЛОГИЧЕН ПЛАН № 1.

За добив на дървесина от отдел 17 подотдел 6

На ТП ДГС „Ракитово" */попълва се само за държавни гори/*

Община .....; Землище .....;

имот с (кадастрален идентификатор/КВС) №....., */попълва се само за недържавни гори/*

I. Схема за добива на дървесина от насаждението

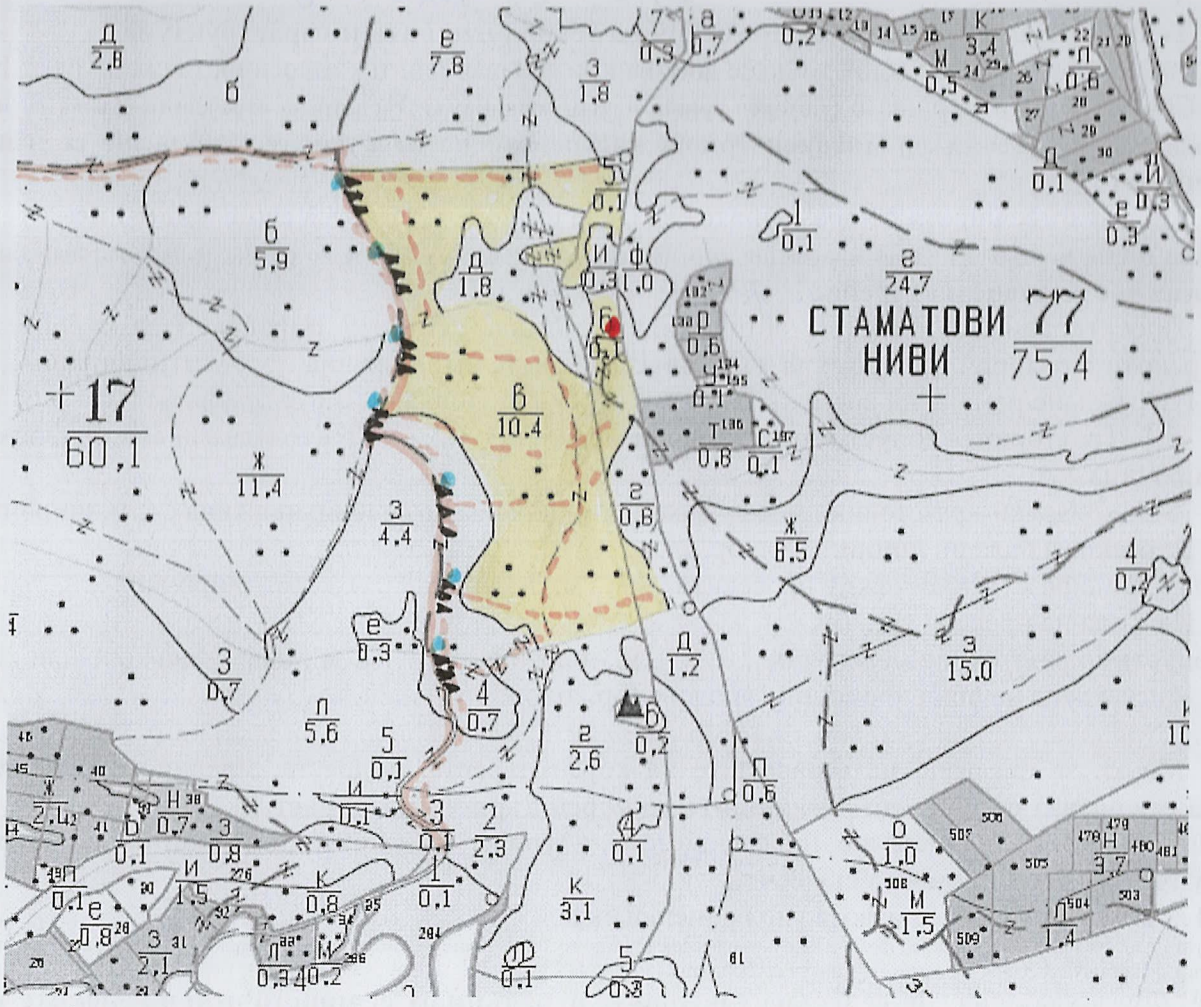

Легенда:

- ± ± ± ± проектирани коларски вр. извозни пътища
- ------ съществуващи извозни пътища
- съществуващ автомобилен път
- просека
- място за отпадъци и смяна на ГСМ
- ● - коронно петно
- »»»»»» проектирани тракторни вр. извозни пътища
- ▲ ▲ ▲ временен склад Дренов дол
- xxxxxx трасе на въжена линия
- =+=+=+= проектиран автомобилен път
- сечище

На схемата задължително се нанасят контурите на насаждението/имота, съществуващите и проектирани временни горски пътища, просеките, просеките за въжени линии, извозни пътища, временни складове както и връзката им със съществуващата автомобилна пътна мрежа.

II. Характеристика на насаждението

1.Вид на сечта ..... проредяване ...../ интензивност 10 ..%

Втори вид сеч ...../ интензивност .....%

2. Площ на подотдела ...10.4... ха Размер на сечището...10.4... ха
3. Състав по план/програма.....Б.Бор 10....., действителен .....Б.Бор 10.....
4. Запас на 1 ха с клони....299.....куб.м/ха , без клони ...237... куб. м/ха.
5. Среден наклон на терена ...25.....градуса.
6. Очакван добив от маркираната дървесина .....201.....лежаща маса, куб.м.

дърв. вид / категория	Б.Бор				дърв. вид / категория	Б.Бор					
едра	15				дребна	1				вър-	
средна	104				дърва	81				шина	32

7. Наличие и характеристика на подраста преди сечта (състав, възраст, средна височина, % на покритие) .....
8. Средно извозно разстояние ...300 м.;
9. Други характеристики на насаждението (*токовища, сватбовища, надлесни дървета, сервитути, защитени територии, Натура 2000, защитени видове описани в доклада за гори с висока консервационна стойност, мъртва дървесина, водолайни зони, биологично разнообразие и др.*) ВКС – 2, ВКС – 6

II. Технологични указания и параметри на технологичната инфраструктура

1. Дървесината в насаждението да се добива при спазване на технологичната схема по т. I
2. Сечта ще се извършва с (моторен трион, ръчно, машини; кастренето на отсечените стъбла се извършва: в сечище, на временен склад) **моторен трион, кастренето на отсечените стъбла ще се извършва в сечището.**
3. Извозът от сечището до временните складове ще се осъществява с **със животинска теглителна сила** на (цели стъбла, дълги/къси секции, сортименти, чипс и др.; с влачене по терена, изцяло натоварени) **на къси секции, с влачене по терена.** и дълги секции.
4. Проектирани нови горски автомобилни пътища съгласно Наредба 5 за строителството в горските територии без промяна на предназначението им: дължина .....м. широчина .....м.
5. Изграждане/ремонт на временни извозни горски пътища (вярното се подчертава):
   5.1. Тракторни – допустимо разстояние между тях .....м (не по-малко от 40 м), дължина .....м, широчина 4 м.
   5.2. Коларски - разстояние между тях.....м (не по-малко от 40 м), дължина .....м, широчина ... м
6. Просеки за въжени линии: ..... бр.
допустимо разстояние между просеките ..... м., дължина ..... м., широчина ..... м.
7. Направа на просеки .....бр.
допустимо разстояние между тях .....м., дължина .....м., широчина ..... м.
8. Изграждане на нови временни складове (бр., площ в ха) .....
.....
9. Мерки за опазване на оставащите на корен дървета, подраста, младиняка и почвата .....
Да се опазват от повреди оставащите на корен дървета и подраст.
10. Начини на почистване на сечището.... **Отпада от клони и вършина да се събира на купчини, същевременно със сечта.**
11. Материалите ще се извозят до временен склад.....
когато мястото на временния склад няма данни, позволяващи точното му определяне или попада извън мащаба на схемата по т. I, се посочват географските му координати в градуси, минути и секунди.
12. Други указания: **Да се изнасят битовите отпадъци от сечището извън горските територии на определените за това места.**
Да се изнасят битовите отпадъци от сечището извън горските територии на определените за това места.
13. Всички операции по подготвителните и основните работи да се извършват съгласно изискванията на Правилника за здравословни и безопасни условия на труд в горите и правилата за противопожарна безопасност в горите.

Изготвил:.....Хр. Христов..... */подпис, име и фамилия/*
дата:02.10.2024г.,
Място на издаване...ТСУ „Дъбова“.....
№ и дата на удостоверението за упражняване на лесовъдска практика:3675/20.02.11г.

ЗАПОЗНАТ с технологичния план: ...../попълва се след издаването на позволителното за сеч/
Лицето по чл. 108, ал. 2 от ЗГ, на което е издадено позволително за сеч № .....
.....
/ трите имена, подпис, дата - /
№ и дата на удостоверението за упражняване на лесовъдска практика: .....

Образец по чл. 53, ал. 6 от НСТ

Одобрил: инж. Илко Арнаудов
…….
/име, фамилия и подпис/: ……

дата: 11.10.24 г.,
№ и дата на удостоверението за упражняване на лесовъдска практика: 14006/11.12.2019г.

Утвърдил: ……
……
име, фамилия,/ подпис: ……
/попълва се само в случаите на чл. 53, ал. 4 от НСТ/
дата: ……г.,
№ и дата на удостоверението за упражняване на лесовъдска практика: ……

ТЕХНОЛОГИЧЕН ПЛАН № 1

За добив на дървесина от отдел: 16 „а" подотдел „а"
На ТП ДГС „Ракитово" /попълва се само за държавни гори/
Община ……; Землище ……;
имот с (кадастрален идентификатор/КВС) №……, /попълва се само за недържавни гори/

I. Схема за добива на дървесина от насаждението

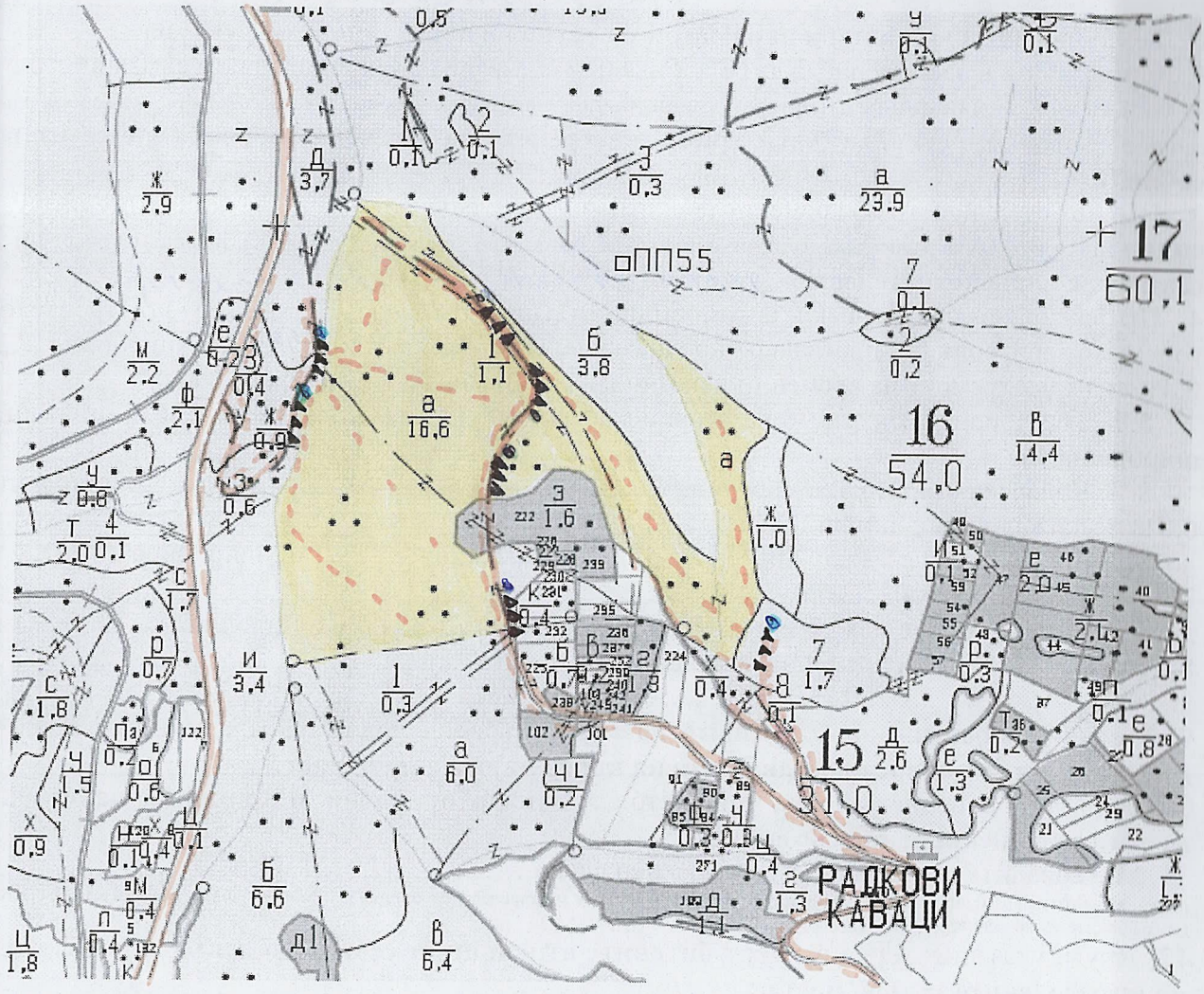

Легенда:

- ± ± ± ± проектирани коларски вр. извозни пътища
- ------ съществуващи извозни пътища
- съществуващ автомобилен път
- просека
- 8 място за отпадъци и смяна на ГСМ
- »»»»» проектирани тракторни вр. извозни пътища
- ▲ ▲ ▲ временен склад Дренов дол
- xxxxxx трасе на въжена линия
- проектиран автомобилен път
- сечище

На схемата задължително се нанасят контурите на насаждението/имота, съществуващите и проектирани временни горски пътища, просеките, просеките за въжени линии, извозни пътища, временни складове както и връзката им със съществуващата автомобилна пътна мрежа.

II. Характеристика на насаждението

1.Вид на сечта ……пробирка……/ интензивност ……10……%
Втори вид сеч ……/ интензивност ……%

2. Площ на подотдела ...16,6... ха Размер на сечището...16,6..... ха
3. Състав по план/програма...б.-бор...10....., действителен...б.-бор...10.....
4. Запас на 1 ха: с клони...268.....куб.м/ха , без клони ...225.....куб. м/ха.
5. Среден наклон на терена ...240.....градуса.
6. Очакван добив от маркираната дървесина ...350.....лежаща маса, куб.м.

дърв. вид / категория	б.бор					дърв. вид / категория	б.бор						
едра	59					дребна	1					вър-шина	54
средна	141					дърва	149						

7. Наличие и характеристика на подраста преди сечта (състав, възраст, средна височина, % на покритие) .....
8. Средно извозно разстояние ...400 м.;
9. Други характеристики на насаждението (*токовища, сватбовища, надлесни дървета, сервитути, защитени територии, Натура 2000, защитени видове описани в доклада за гори с висока консервационна стойност, мъртва дървесина, вододайни зони, биологично разнообразие и др.)*
.....ВКС-2 , ВКС-6.....

II. Технологични указания и параметри на технологичната инфраструктура

1. Дървесината в насаждението да се добива при спазване на технологичната схема по т. I
2. Сечта ще се извършва с (моторен трион, ръчно, машини; кастренето на отсечените стъбла се извършва: в сечище, на временен склад) **моторен трион, кастренето на отсечените стъбла ще се извършва в сечището.**
3. Извозът от сечището до временните складове ще се осъществява с **със животинска теглителна сила** на (цели стъбла, дълги/къси секции, сортименти, чипс и др.; с влачене по терена, изцяло натоварени) **на къси секции, с влачене по терена.** и дълги секции, и колесен трактор
4. Проектирани нови горски автомобилни пътища съгласно Наредба 5 за строителството в горските територии без промяна на предназначението им: дължина ...500.....м. широчина ...3....м.
5. Изграждане/ремонт на временни извозни горски пътища (вярното се подчертава):
   5.1. Тракторни – допустимо разстояние между тях .....м (не по-малко от 40 м), дължина .....м, широчина 4 м.
   5.2. Коларски - разстояние между тях.....м (не по-малко от 40 м), дължина .....м, широчина ... м
6. Просеки за въжени линии: ..... бр.
допустимо разстояние между просеките ..... м., дължина ..... м., широчина ..... м.
7. Направа на просеки .....бр.
допустимо разстояние между тях .....м., дължина .....м., широчина ..... м.
8. Изграждане на нови временни складове (бр., площ в ха) .....
.....
9. Мерки за опазване на оставащите на корен дървета, подраста, младиняка и почвата .....
Да се опазват от повреди оставащите на корен дървета и подраст.
10. Начини на почистване на сечището.... **Отпада от клони и вършина да се събира на купчини, същевременно със сечта.**
11. Материалите ще се извозят до временен склад.....
когато мястото на временния склад няма данни, позволяващи точното му определяне или попада извън мащаба на схемата по т. I, се посочват географските му координати в градуси, минути и секунди.
12. Други указания: **Да се изнасят битовите отпадъци от сечището извън горските територии на определените за това места.**
Да се изнасят битовите отпадъци от сечището извън горските територии на определените за това места.
13. Всички операции по подготвителните и основните работи да се извършват съгласно изискванията на Правилника за здравословни и безопасни условия на труд в горите и правилата за противопожарна безопасност в горите.

Изготвил:...Христо Христов..... /*подпис, име и фамилия*/
дата:..04.10.2024..г.,
Място на издаване...ГСУ „Доркова".....
№ и дата на удостоверението за упражняване на
лесовъдска практика: 3675/20.07.Пг.

ЗАПОЗНАТ с технологичния план: ...../попълва се след издаването на позволителното за сеч/
Лицето по чл. 108, ал. 2 от ЗГ, на което е издадено позволително за сеч № .....
.....
/ трите имена, подпис, дата - /
№ и дата на удостоверението за упражняване на лесовъдска практика: .....

Образец по чл. 53, ал. 6 от НСГ

Одобрил: инж. Бисер Бозев
/име, фамилия и подпис/: [подпис]
дата: 14.10.24 г.,
№ и дата на удостоверението за упражняване на лесовъдска практика: 3689/20.07.11г.

Утвърдил: директор инж. Ивет Ани
име, фамилия/ подпис: [подпис]
/попълва се само в случаите на чл. 53, ал. 4 от НСГ/
дата: 18.11.24 г.,
№ и дата на удостоверението за упражняване на лесовъдска практика: 8906/07.02.13г

ТЕХНОЛОГИЧЕН ПЛАН № 1

За добив на дървесина от отдел 25 подотдел 8
На ТП ДГС „ Ракитово „ /попълва се само за държавни гори/
Община Ракитово ; Землище Костандово;
имот с (кадастрален идентификатор/КВС) №....., /попълва се само за недържавни гори/

I. Схема за добива на дървесина от насаждениет

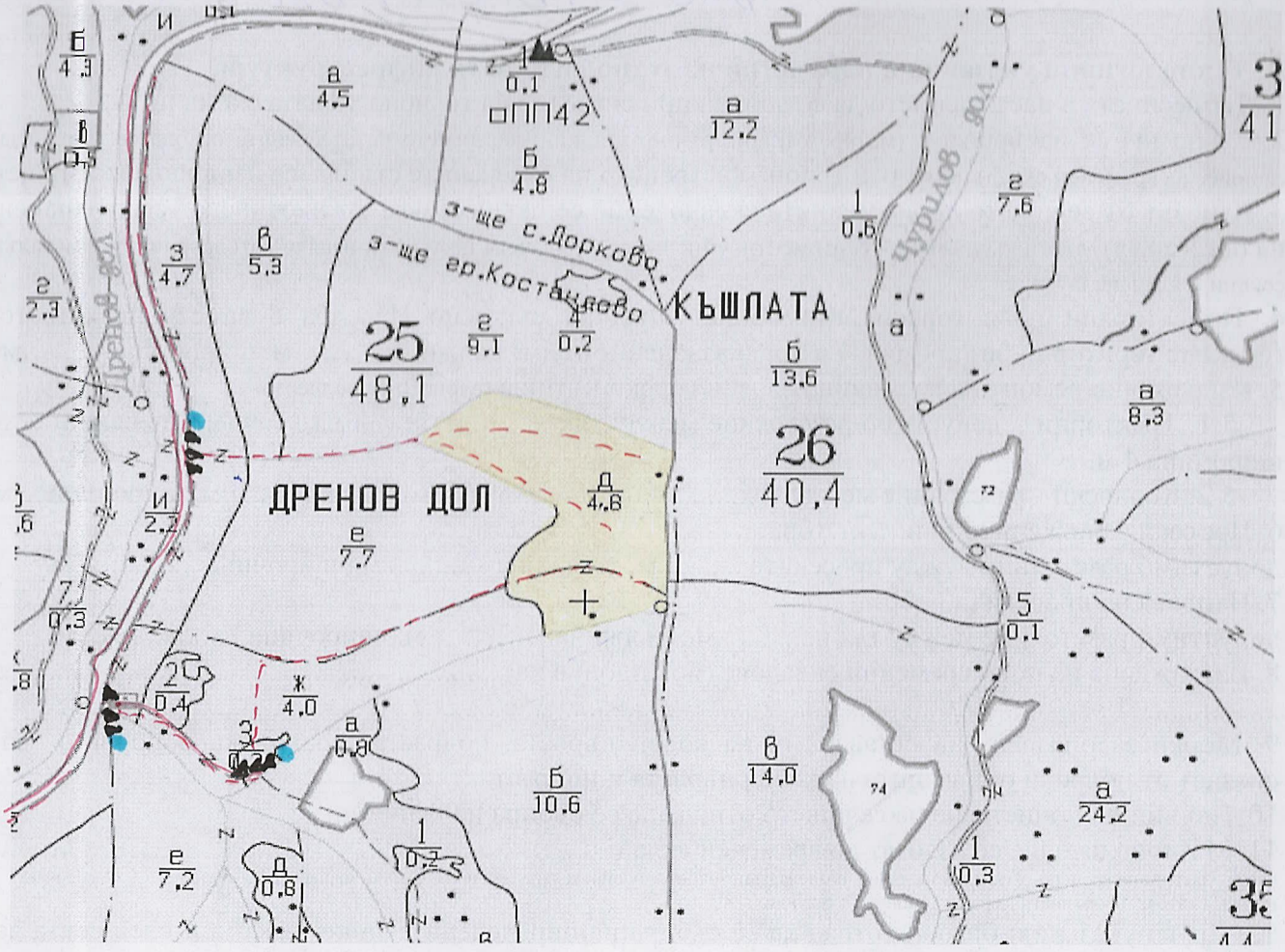

Легенда:

±±±± проектирани коларски вр. извозни пътища	»»»»» проектирани тракторни вр. извозни пътища
съществуващи извозни пътища	▲▲▲ временен склад Дренов дол
съществуващ автомобилен път	xxxxxx трасе на въжена линия
просека	=+=+=+= проектиран автомобилен път
кон. на насаждението	място за отпадащи и ГСМ

На схемата задължително се нанасят контурите на насаждението/имота, съществуващите и проектирани временни горски пътища, просеките, просеките за въжени линии, извозни пътища, временни складове както и връзката им със съществуващата автомобилна пътна мрежа.

II. Характеристика на насаждението

1.Вид на сечта постепенно-котловинна / интензивност 20 %
Втори вид сеч ...../ интензивност .....%
2.Площ на подотдела 4,8 ха Размер на сечището 4,8 ха
3. Състав по план/програма благун 6, к. габър 2, мъж 1, з. 9551, действителен благун 6, к. габър 2, мъж 1, цер 1

4. Запас на 1 ха: с клони.....60.....куб.м/ха , без клони ...57.....куб. м/ха.
5. Среден наклон на терена ..25.....градуса.
6. Очакван добив от маркираната дървесина .....77.....лежаща маса, куб.м.

дърв. вид / категория						дърв. вид / категория	бук	цер	мъдър				
едра						дребна						вър-	
средна						дърва	32	9	6			шина	6

7. Наличие и характеристика на подраста преди сечта (състав, възраст, средна височина, % на покритие) .....
.....
8. Средно извозно разстояние ..350м.;
9. Други характеристики на насаждението (*токовища, сватбовища, надлесни дървета, сервитути, защитени територии, Натура 2000, защитени видове описани в доклада за гори с висока консервационна стойност, мъртва дървесина, водосборни зони, биологично разнообразие и др.*) .....ВКС-2, ВКС 4; ВКС 6.....
.....

II. Технологични указания и параметри на технологичната инфраструктура

1. Дървесината в насаждението да се добива при спазване на технологичната схема по т. I
2. Сечта ще се извършва с (моторен трион, ръчно, машини; кастренето на отсечените стъбла се извършва: в сечище, на временен склад) .моторен трион , кастренето на отсечените стъбла се извършва в сечището.
3. Извозът от сечището до временните складове ще се осъществява с животинска теглителна сила на (цели стъбла, дълги/къси секции, сортименти, чипс и др.; с влачене по терена, изцяло натоварени на къси и дълги секции с влачене по терен .
4. Проектирани нови горски автомобилни пътища съгласно Наредба 5 за строителството в горските територии без промяна на предназначението им: дължина .....м. широчина .....м.
5. Изграждане/ремонт на временни извозни горски пътища (вярното се подчертава):
   5.1. Тракторни – допустимо разстояние между тях .....м (не по-малко от 40 м), дължина .....м, широчина 4 м.
   5.2. Коларски - разстояние между тях.....м (не по-малко от 40 м), дължина .....м, широчина ... м
6. Просеки за въжени линии: ..... бр.
допустимо разстояние между просеките ..... м., дължина ..... м., широчина ..... м.
7. Направа на просеки .....бр.
допустимо разстояние между тях .....м., дължина .....м., широчина ..... м.
8. Изграждане на нови временни складове (бр., площ в ха) .....
.....
9. Мерки за опазване на оставащите на корен дървета, подраста, младиняка и почвата да се опазват от повреди оставащите на корен дървета и подраст.
10. Начини на почистване на сечището отпада да се събира на купчини.
11. Материалите ще се извозят до временен склад.....
когато мястото на временния склад няма данни, позволяващи точното му определяне или попада извън мащаба на схемата по т. I, се посочват географските му координати в градуси, минути и секунди.
12. Други указания: битовия отпад да се събира на определените за него места и след сечта да се изхвърли извън горските територии.
Да се изнасят битовите отпадъци от сечището извън горските територии на определените за това места.
13. Всички операции по подготвителните и основните работи да се извършват съгласно изискванията на Правилника за здравословни и безопасни условия на труд в горите и правилата за противопожарна безопасност в горите.

Изготвил Христо Христов..... /*подпис, име и фамилия*/
дата: 25.07.2024г.
Място на издаване ГСУ „ Ракитово ”
№ и дата на удостоверението за упражняване на
лесовъдска практика: 3675/20.07.11.

ЗАПОЗНАТ с технологичния план: ...../попълва се след издаването на позволителното за сеч/
Лицето по чл. 108, ал. 2 от ЗГ, на което е издадено позволително за сеч № .....
...../ трите имена, подпис, дата - /
№ и дата на удостоверението за упражняване на лесовъдска практика: .....

Образец по чл. 53, ал. 6 от НСГ

Изготвил:.....
инж. Бисер Бозев
/име, фамилия,/ подпис: .....
дата: 25.08.21г.,
№ и дата на удостоверението за упражняване на лесовъдска практика: 3689/20.07.11г.

Одобрил:.....
инж. Вл. Стаков
име, фамилия,/ подпис: .....
дата: 15.10.21г.,
№ и дата на удостоверението за упражняване на лесовъдска практика: 14430/18.02.21г.

ТЕХНОЛОГИЧЕН ПЛАН № 1

За добив на дървесина от отдел 97 подотдел 9
На ТП ДГС/ДЛС Ракитово /попълва се само за държавни гори/
Община Ракитово; Землище с. Ракитово;
имот с (кадастрален идентификатор/КВС) №....., /попълва се само за недържавни гори/

I. Схема за добива на дървесина от насаждението

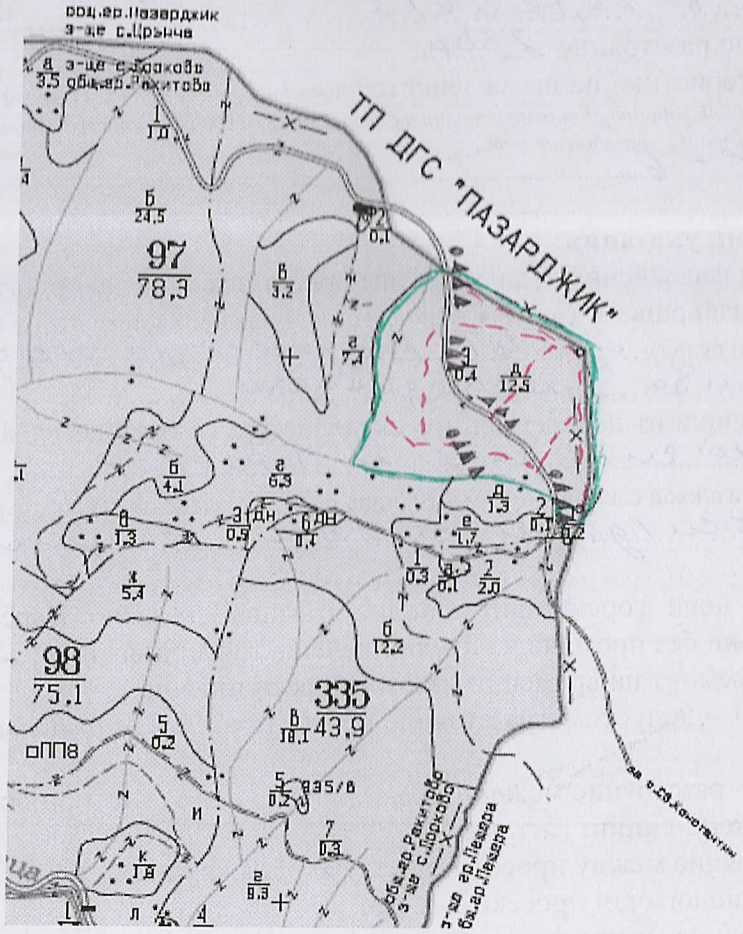

Легенда:

- ± ± ± ± проектирани коларски вр. извозни пътища
- - - - - съществуващи извозни пътища
- ═══ съществуващ автомобилен път
- ~~~~~ технологична просека
- ... Място за ГСМ и отпадъци
- »»»»» проектирани тракторни вр. извозни пътища
- ▲ ▲ ▲ временен склад м. Визир тене
- xxxxxx трасе на въжена линия
- =+=+=+= проектиран автомобилен път
- ..... Сечище

На схемата задължително се нанасят контурите на насаждението/имота, съществуващите и проектирани временни горски пътища, технологичните просеки, просеките за въжени линии, извозни пътища, временни складове както и връзката им със съществуващата автомобилна пътна мрежа.

II. Характеристика на насаждението

1. Вид на сечта ...групово-постепенна... / интензивност 23,5 %
В гори вид сеч ..... / интензивност ..... %
2. Площ на подотдела ..12,5... ха Размер на сечището ...12,5... ха
3. Състав по план/програма ..бб-6; бк-4; ела... действителен ..бб-6; бк-4; ела...
5. Запас на 1 ха: с клони ...232... куб.м/ха , без клони ..200... куб. м/ха.
6. Среден наклон на терена ..23... градуса.
7. Очакван добив от маркираната дървесина ...481... лежаща маса, куб.м.

дърв. вид / категория	бб	бк	ела			дърв. вид / категория	бб	бк	ела				
едра	168	68	15			дребна	–	–	–			вър-шина	64
средна	4	10	–			дърва	123	90	3				

8. Наличие и характеристика на подраста преди сечта (състав, възраст, средна височина, % на покритие) ..добре оперенкал подраст на различна възраст и височина от бб, бк и ела...
9. Средно извозно разстояние ..230м.;
10. Други характеристики на насаждението (*токовища, сватбовища, надлесни дървета, сервитути, защитени територии, Натура 2000, защитени видове описани в доклада за гори с висока консервационна стойност, мъртва дървесина, вододайни зони, биологично разнообразие и др.*)
...ГВКС-6...

III. Технологични указания

1. Дървесината в насаждението да се добива при спазване на технологичната схема по т. I
2. Сечта ще се извършва с (моторен трион, ръчно, машини; кастренето на отсечените стъбла се извършва: в сечище, на временен склад) ..с БМТ, кастренето на отсечените стебла ще се извършва в насаждението...
3. Извозът от сечището до временните складове ще се осъществява с ...животинска теглителна сила, коне и трактор...
на (цели стъбла, дълги/къси секции, сортименти, чипс и др.; с влачене по терена, изцяло натоварени)...
...на къси/дълги стъблени секции, с влачене по терена...
4. Проектирани нови горски автомобилни пътища съгласно Наредба 5 за строителството в горските територии без промяна на предназначението им: дължина ...–... м. широчина ..... м.
5. Изграждане и ремонт на временни извозни горски пътища:
   5.1 Тракторни – допустимо разстояние между тях ...–... м (не по-малко от 40 м), дължина ..... м, широчина 4 м.
   5.2 Коларски - разстояние между тях ...–... м (не по-малко от 40 м), дължина ..... м, широчина ... м
6. Просеки за въжени линии: ...–... бр.
допустимо разстояние между просеките ..... м., дължина ..... м., широчина ..... м.
7. Направа на технологични просеки ...–... бр.
допустимо разстояние между тях ..... м., дължина ..... м., широчина ..... м.
8. Изграждане на нови временни складове (бр., площ в ха) .....
9. Мерки за опазване на оставащите на корен дървета, подраста, младиняка и почвата ..Повалянето на дърветата да е в противопол. посока на подраста...
10. Начини за почистване на сечището ...едновременно със сечта, на купчини...
11. Други указания: ...При извоза да се опазват оставащите на корен дървета от нов ред...
Да се изнасят битовите отпадъци от сечището извън горските територии на определените за това места.
12. Всички операции по подготвителните и основните работи да се извършват съгласно изискванията на Правилника за здравословни и безопасни условия на труд в горите и правилата за противопожарна безопасност в горите.

ЗАПОЗНАТ с технологичния план: ...../попълва се след издаването на позволителното за сеч/
Лицето по чл. 108, ал. 2 от ЗГ, на което е издадено позволително за сеч № .....
.....
/ трите имена, подпис, дата - /
№ и дата на удостоверението за упражняване на лесовъдска практика: .....

Образец по чл. 53, ал. 6 от НСГ

Одобрил:.....
...
/име, фамилия и подпис/: .....

дата: 15.10.24г.
№ и дата на удостоверението за упражняване на лесовъдска практика: ...14430/18.02.21г.

Утвърдил:.....
.....
име, фамилия,/ подпис: .....
/попълва се само в случаите на чл. 53, ал. 4 от НСГ/
дата:.....г.,
№ и дата на удостоверението за упражняване на лесовъдска практика: .....

ТЕХНОЛОГИЧЕН ПЛАН № 1

За добив на дървесина от отдел.....79.....подотдел.....м.....
На ТП ДГС/ДЛС/УОГС...../*попълва се само за държавни гори/*
Община .....Ракитово.....; Землище .....с. Дорково.....;
имот с (кадастрален идентификатор/КВС) №....., */попълва се само за недържавни гори/*

I. Схема за добива на дървесина от насаждението

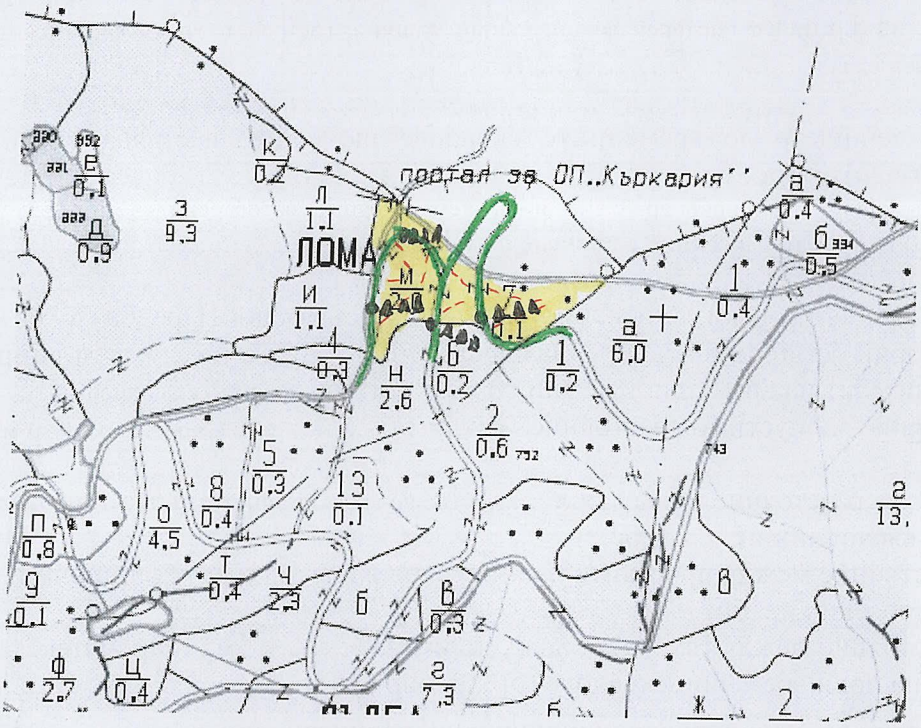

Легенда:

- съществуващ тракторен път
- съществуващи извозни пътища
- съществуващ автомобилен път
- просека
- място за ГСМ и отпадъци
- проектирани тракторни вр. извозни пътища
- временен склад м. Лома
- трасе на въжена линия
- автомобилен път
- неосвоима част

На схемата задължително се нанасят контурите на насаждението/имота, съществуващите и проектирани временни горски пътища, просеките, просеките за въжени линии, извозни пътища, временни складове както и връзката им със съществуващата автомобилна пътна мрежа.

II. Характеристика на насаждението

1.Вид на сечта ..... постепенно-котловинна ...../ интензивност 20%
Втори вид сеч ...../ интензивност .....%
2.Площ на подотдела …2,0…ха Размер на сечището.....2,0..... ха
3. Състав по план/програма…чб-7, бб-1, бк2…, действителен..... чб-7, бб-1, бк2.....
4. Запас на 1 ха: с клони...193…куб.м/ха , без клони ...235 куб. м/ха.
5. Среден наклон на терена …19…градуса.

235

6. Очакван добив от маркираната дървесина ……55……лежаща маса, куб.м.

дърв. вид / категория	чб	бук				дърв. вид / категория	чб	бук					
едра	15	-				дребна	-	-				вър- шина	7
средна	-	-				дърва	31	9					

7. Наличие и характеристика на подраста преди сечта (състав, възраст, средна висо чина, % на покритие) ……наличие на добре окрепнал подраст от бб,чб. бк, на различна възраст и височина.....

8. Средно извозно разстояние …100 м...;

9. Други характеристики на насаждението (*токовища, сватбовища, надлесни дървета, сервитути, защитени територии, Натура 2000, защитени видове описани в доклада за гори с висока консервационна стойност, мъртва дървесина, водолайни зони, биологично разнообразие и др.)* ГВКС-6 ВКС-2

……

……

II. Технологични указания и параметри на технологичната инфраструктура

1. Дървесината в насаждението да се добива при спазване на технологичната схема по т. I

2. Сечта ще се извършва с (моторен трион, ръчно, машини; кастренето на отсечените стъбла се извършва: в сечище, на временен склад) ……

……

3. Извозът от сечището до временните складове ще се осъществява с **колесен трактор и животинска теглителна сила**…… на (цели стъбла, дълги/къси секции, сортименти, чипс и др.; с влачене по терена, изцяло натоварени)……

…… **къси и дълги секции с влачене по терен** ……

……

4. Проектирани нови горски автомобилни пътища съгласно Наредба 5 за строителството в горските територии без промяна на предназначението им: дължина ……м. широчина ……м.

5. Изграждане/ремонт на временни извозни горски пътища (вярното се подчертава):

5.1. Тракторни – допустимо разстояние между тях .....м (не по-малко от 40 м), дължина ……м, широчина 4 м.

5.2. Коларски - разстояние между тях.....м (не по-малко от 40 м), дължина ….м, широчина ... м

6. Просеки за въжени линии: ……. бр.

допустимо разстояние между просеките ..... м., дължина ..... м., широчина ..... м.

7. Направа на просеки .....бр.

допустимо разстояние между тях .....м., дължина ……м., широчина ..... м.

8. Изграждане на нови временни складове (бр., площ в ха) ……

……

9. Мерки за опазване на оставащите на корен дървета, подраста, младиняка и почвата **при извоза да се пазят от нараняване стеблата на оставащите дървостои** …….

10. Начини на почистване на сечището: събиране на отпада на купчини в сечището ……

11. Материалите ще се извозят до временен склад……

когато мястото на временния склад няма данни, позволяващи точното му определяне или попада извън мащаба на схемата по т. I, се посочват географските му координати в градуси, минути и секунди.

12. Други указания: ……

……

Да се изнасят битовите отпадъци от сечището извън горските територии на определените за това места.

13. Всички операции по подготвителните и основните работи да се извършват съгласно изискванията на Правилника за здравословни и безопасни условия на труд в горите и правилата за противопожарна безопасност в горите.

Изготвил:…… инж. Бисер Бозев /*подпис, име и фамилия*/

дата:25.09.2024г.,

Място на издаване гр. Ракитово

№ и дата на удостоверението за упражняване на

лесовъдска практика: 3689/20.07.2011г.

ЗАПОЗНАТ с технологичния план: ……/попълва се след издаването на позволителното за сеч/

Лицето по чл. 108, ал. 2 от ЗГ, на което е издадено позволително за сеч № .....

……

/ трите имена, подпис, дата - /

№ и дата на удостоверението за упражняване на лесовъдска практика: ……